

# יער חניתה

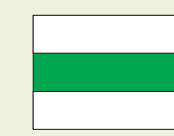



## מטיילים יקרים!

מפת יער זו נועדה לסייע לכם להתמצא בדרכי היער, במסלולי הטיול ובאתרים שבו.

לנוחיותכם, הדרכים המופיעות במפה משולטות בשטח על גבי עמודי עץ נושאי חיצים בצבעים התואמים את צבען במפה.

בשטח קיימת שיטת סימון נוספת של הוועדה לשבילי ישראל. שיטה זו מסומנת על גבי עצמים בשטח.

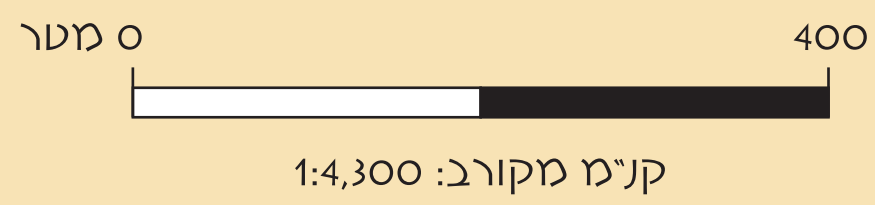


## מקרא

	מצפור		מצוקים		כביש
	מתקני משחק		מבנים		44 דרך נוף 4x4 (על פי צבע הסימון בשטח)
	ברז מים		מונגש למוגבלים		44 דרך יער 4x4 (על פי צבע הסימון בשטח)
	מערה		חומה ומגדל		שביל הולכי רגל (על פי צבע הסימון בשטח)
	מתקני כושר		פריחה		נחל
	מוזיאון		תנין		כניסה ליער
	תנין לילה				
	בית קברות יהודי				



קקל - קהילה ויער, גליל מערבי-כרמל  
מיפוי: נגה מזרחי, נגה עיצוב גרפי  
עדכון: ינואר 2014



## לבנון

