

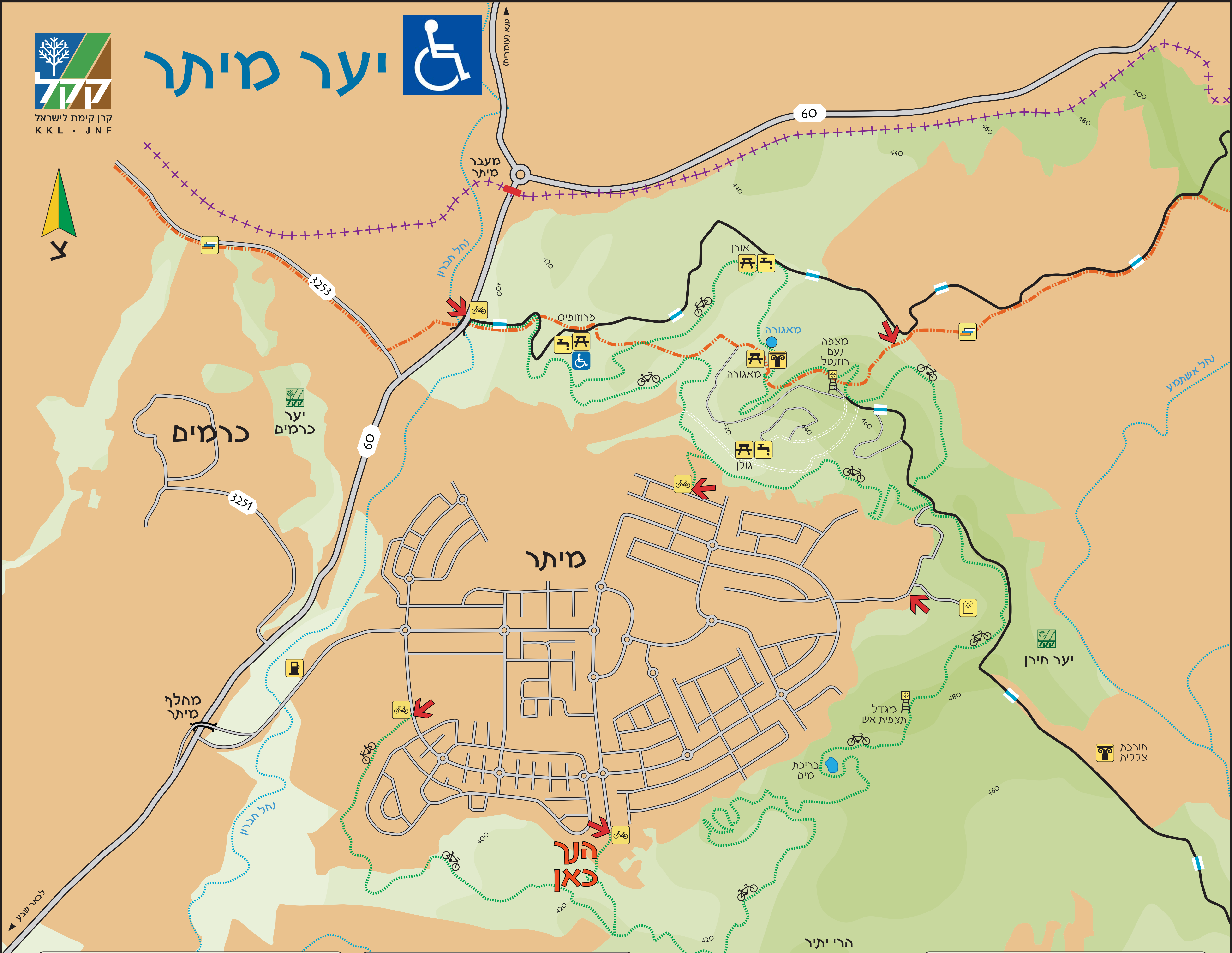



קרן קימת לישראל
KKL - JNF

יער מיתר




טוא (עומרים)




מטיילים יקרים, למען בטיחותכם, הקפידו על הכללים האלה:

1. השתמשו בשביל המסומן על ידי קרן קימת לישראל או הוועדה לשבילי ישראל.
2. התאימו את הרכיבה וההליכה לתנאי השטח ומזג האוויר.
3. קטעים קשים למעבר באופניים יש לעבור ברגל.
4. הצטיידו בצידוד הבטיחות המתאים לרכיבה ולהליכה.
5. התחשבו במשתמשים נוספים בשביל.
6. האחריות לשלומכם בזמן הטויל חלה עליכם. אל תסכנו את עצמכם ואת המטיילים האחרים.
7. שמרו על הניקיון. קחו את האשפה עמכם.

מטיילים יקרים!




מפת יער זו נועדה לסייע לכם להתמצא בדרכי היער, במסלולי הטויל ובאתרים שבו. לנוחיותכם, הדרכים המופיעות במפה משולטות בשטח על גבי עמודי עץ נושאי חיצים בצבעים התואמים את צבען במפה.



בשטח קיימת שיטת סימון נוספת של הוועדה לשבילי ישראל. שיטה זו מסומנת על גבי עצמים בשטח.

כללי זהירות: היזהרו מבורות פתוחים! אין לטפס על קירות מבנים ואין להכנס לחללי מבנים שאינם מורשים לכניסה.



קק"ל - מרחב דרום - קהילה ויער מיפו: נגה מזרחי, נגה עיצוב גרפי אוגוסט 2018



מקרא

כביש		חניון	
דרך רכב (על פי צבע הסימון בשטח)		עתיקות	
שביל אופניים		בית עלמין יהודי	
שביל ישראל		תחת דלק	
גדר הפרדה		יער קק"ל	
נחל		מגדל תצפית	
כניסה ליער		גשר	
כניסה לשביל אופניים		בור מים	
מי שתייה			