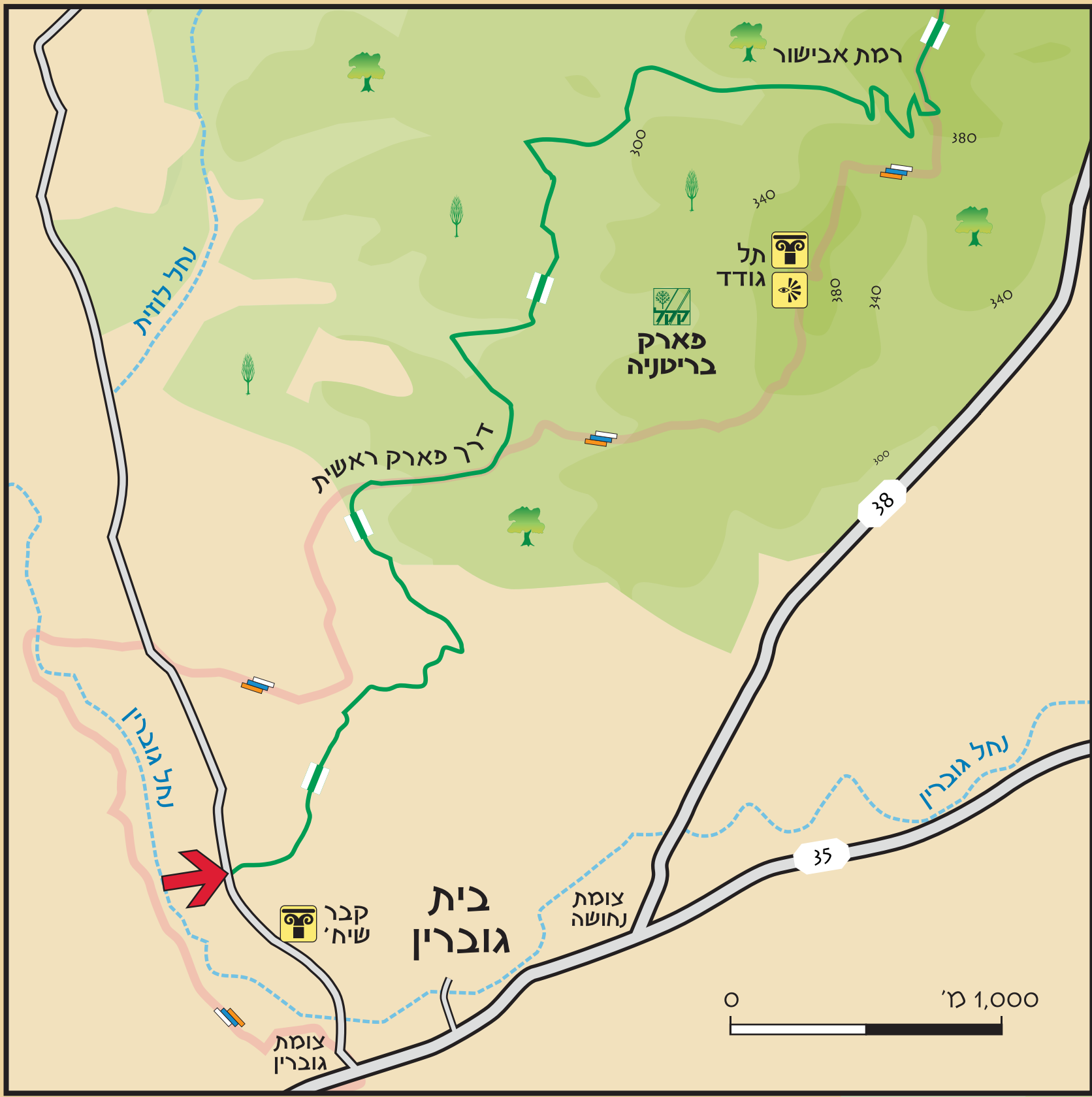


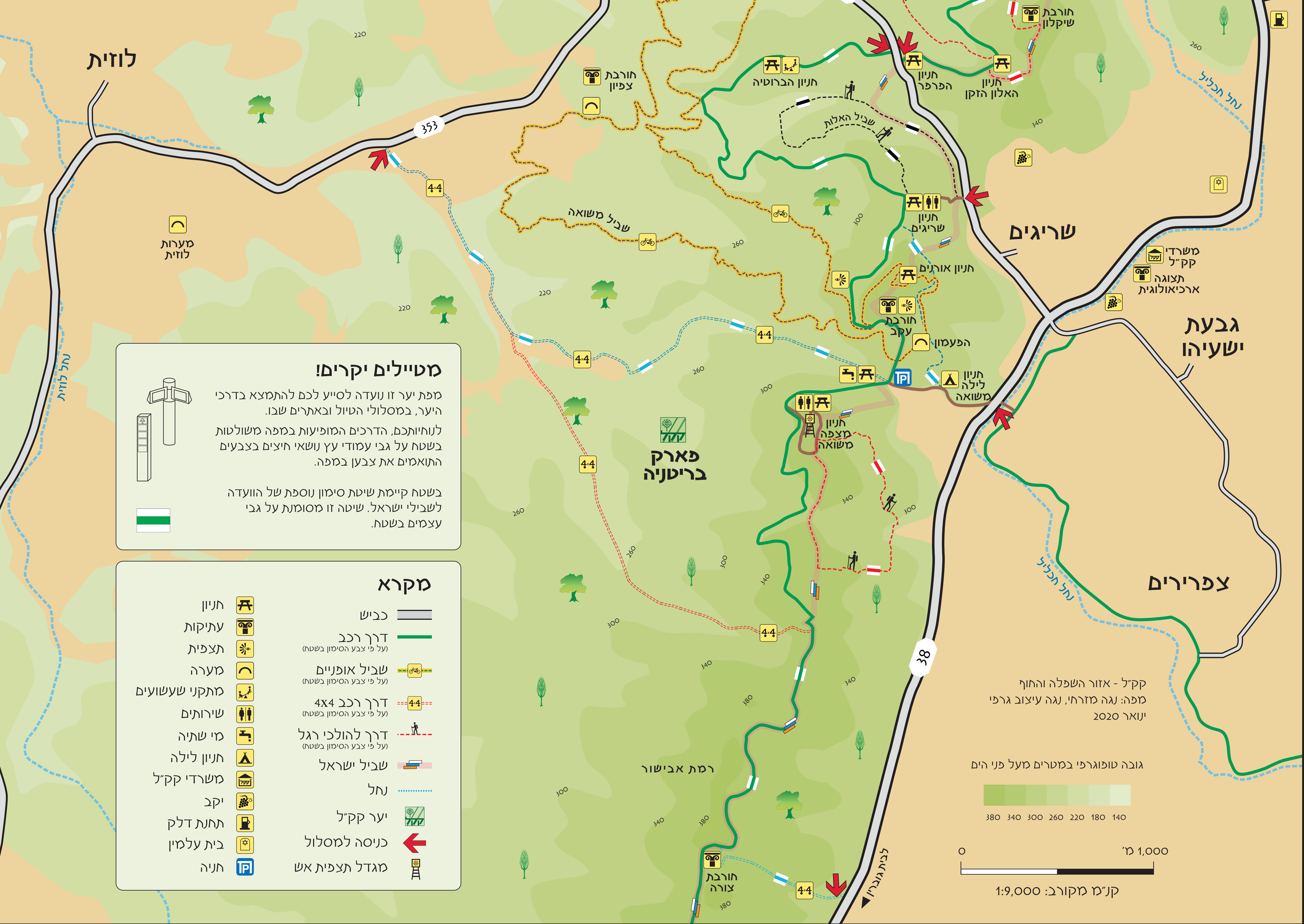


קרן קיימת לישראל
K K L - J N F

פארק בריטניה





0 1,000 מ'



מטיילים יקרים!

מפת יער זו נועדה לסייע לכם להתמצא בדרכי היער, במסלולי הטיול ובאתרים שבו. לנוחיותכם, הדרכים המופיעות במפה משולטות בשטח על גבי עמודי עץ נושאי חיצים בצבעים התואמים את צבען במפה.

בשטח קיימת שיטת סימון נוספת של הוועדה לשבילי ישראל. שיטה זו מסומנת על גבי עצמים בשטח.



מקרא

חניון		כביש	
עתיקות		דרך רכב	
תצפית		שביל אופניים	
מערה		דרך רכב 4x4	
מתקני שעשועים		דרך להולכי רגל	
שירותים		שביל ישראל	
מי שתיה		נחל	
חניון לילה		יער קקל	
משרדי קקל		כניסה למסלול	
יקב		מגדל תצפית אש	
תחנת דלק			
בית עלמין			
חניה			

קקל - אזור השפלה והחוף
מפה: נגה מזרחי, נגה עיצוב גרפי
ינואר 2020

גובה טופוגרפי במטרים מעל פני הים



0 1,000 מ'

קנימ מקורב: 1:9,000