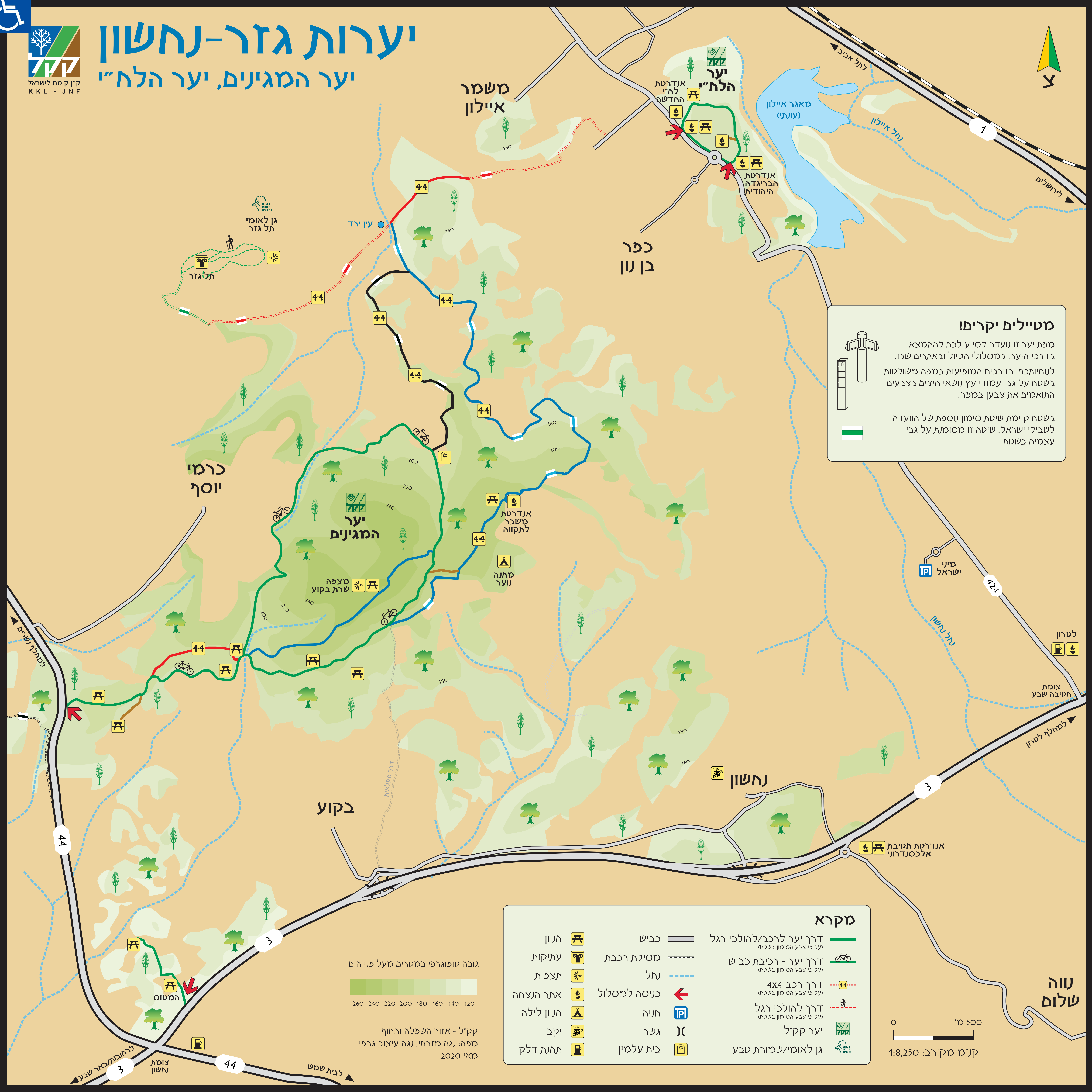




# יערות גזר-נחשון

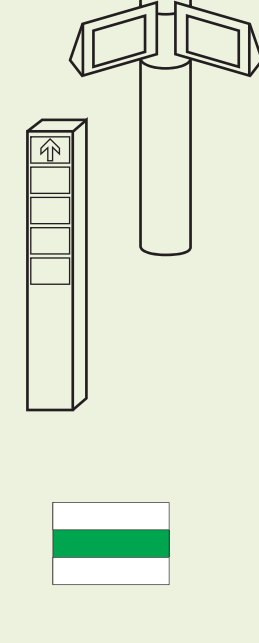
## יער המגינים, יער הלח"י



### מטיילים יקרים!

מפת יער זו נועדה לסייע לכם להתמצא בדרכי היער, במסלולי הטויל ובאתרים שבו. לנוחיותכם, הדרכים המופיעות במפה משולטות בשטח על גבי עמודי עץ נושאי חיצים בצבעים התואמים את צבען במפה.

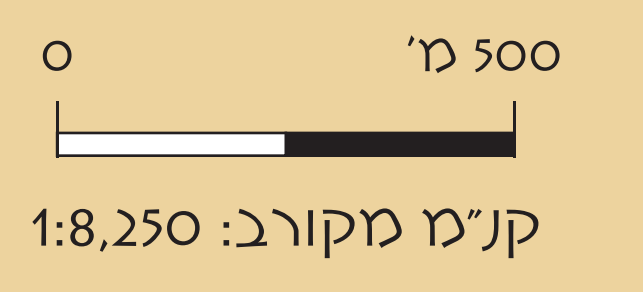
בשטח קיימת שיטת סימון נוספת של הוועדה לשבילי ישראל. שיטה זו מסומנת על גבי עצמים בשטח.



מקרא	
	דרך יער לרכב/להולכי רגל (על פי צבע הסימון בשטח)
	דרך יער - רכיבת כביש (על פי צבע הסימון בשטח)
	דרך רכב 4x4 (על פי צבע הסימון בשטח)
	דרך להולכי רגל (על פי צבע הסימון בשטח)
	יער קקיל
	גן לאומי/שמורת טבע
	כביש
	מסילת רכבת
	נחל
	כניסה למסלול
	תניה
	גשר
	בית עלמין
	חנות דלק
	חניון
	עתיקות
	תצפית
	אתר הנצחה
	חניון לילה
	יקב
	תחנת דלק



קקיל - אזור השפלה והחוף  
מפה: נגה מזרחי, נגה עיצוב גרפי  
מאי 2020



ק"מ מקורב: 1:8,250

### נווה שלום