
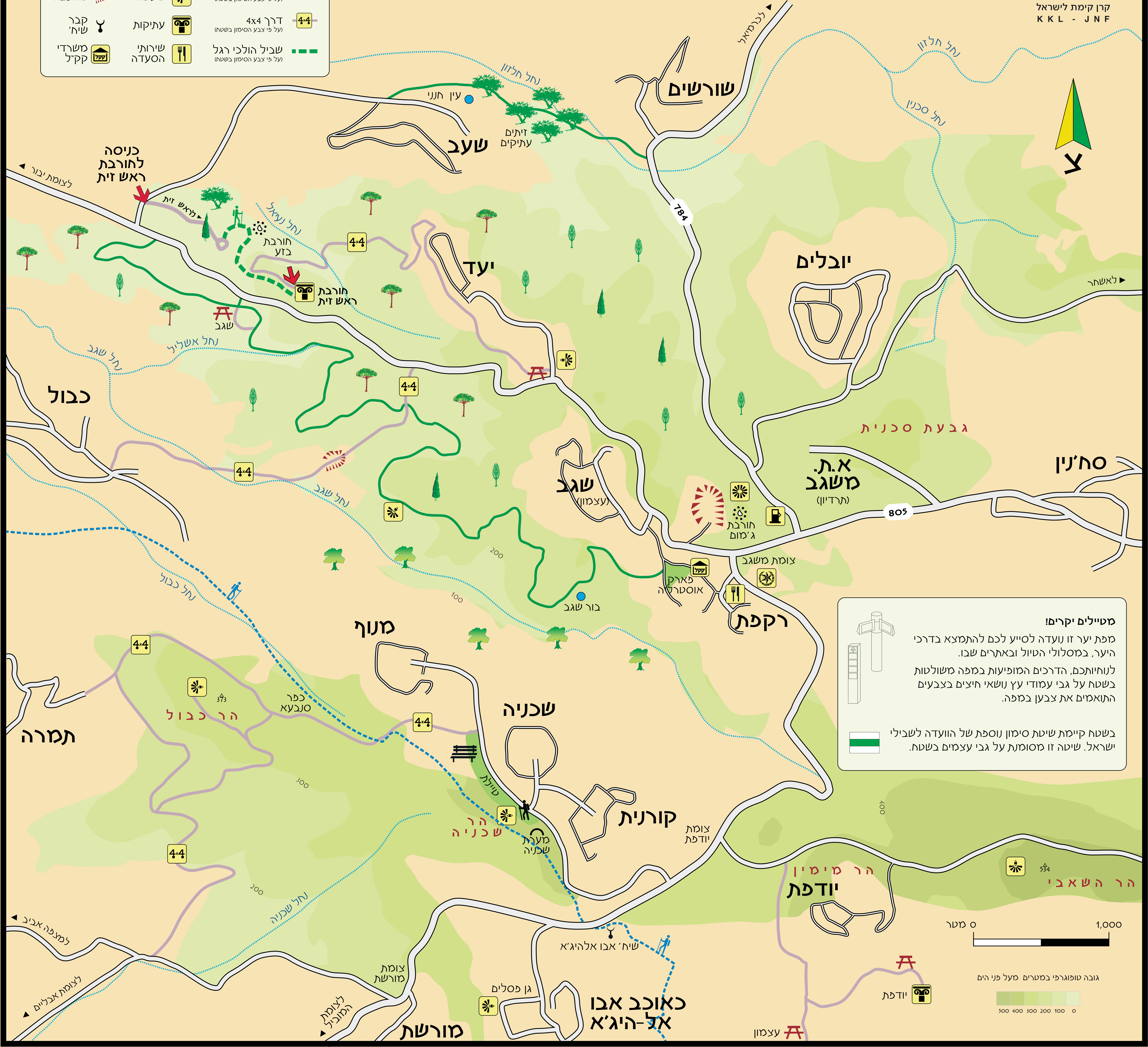




קרן קיימת לישראל  
KKL - JNF

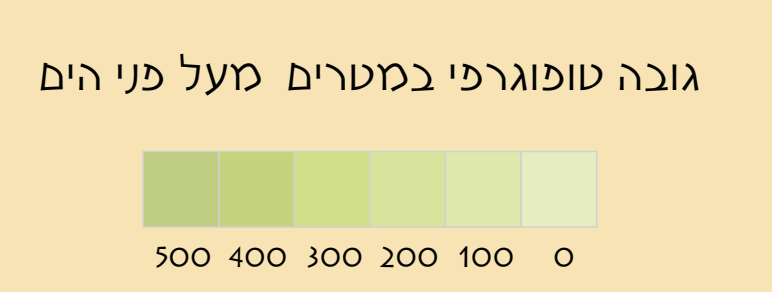

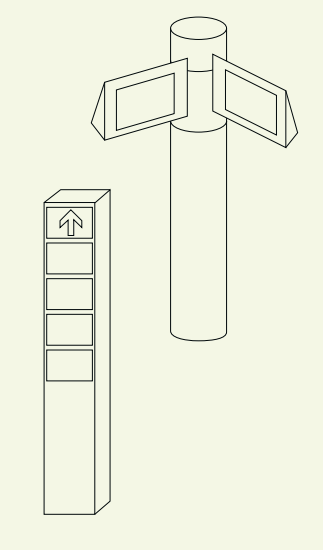
# יער שגב

מקרא		
	תחנת משטרה	כביש
	מחצבה	דרך רכב (על פי צבע הסימון בשטח)
	קבר שיה'	דרך 4x4 (על פי צבע הסימון בשטח)
	משרדי קקל	שביל הולכי רגל (על פי צבע הסימון בשטח)
	עתיקות	
	שיירותי הסעדה	



**מטיילים יקירימו**  
 מפת יער זו נועדה לסייע לכם להתמצא בדרכי היער, במסלולי הטיול ובאתרים שבנו. לנוחיותכם, הדרכים המזופיעות במפה משולטות בשטח על גבי עמודי עץ נושאי חיצים בצבעים התואמים את צבען במפה.

בשטח קיימת שיטת סימון נוספת של הוועדה לשבילי ישראל. שיטה זו מסומנת על גבי עצמים בשטח.



לצומת יבנה  
 לצומת אביב  
 לצומת אבליים

גובה טופוגרפי במטרים מעל פני הים

לצומת יבנה  
 לצומת אביב  
 לצומת אבליים