

# יער חניתה

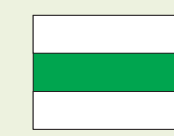



## מטיילים יקרים!

מפת יער זו נועדה לסייע לכם להתמצא בדרכי היער, במסלולי הטיול ובאתרים שבו.

לנוחיותכם, הדרכים המופיעות במפה משולטות בשטח על גבי עמודי עץ נושאי חיצים בצבעים התואמים את צבען במפה.

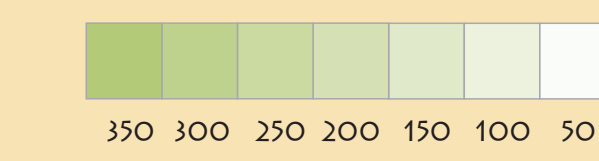
בשטח קיימת שיטת סימון נוספת של הוועדה לשבילי ישראל. שיטה זו מסומנת על גבי עצמים בשטח.



## מקרא

	מצפור		מבנים		כביש
	מתקני משחק		מונגש למוגבלים		דרך נוף 4x4 (על פי צבע הסימון בשטח)
	ברז מים		חומה ומגדל		דרך יער 4x4 (על פי צבע הסימון בשטח)
	מערה		פריחה		שביל הולכי רגל (על פי צבע הסימון בשטח)
	מתקני כושר		תנין		נחל
	מוזיאון				כניסה ליער
	בית קברות יהודי				

גובה טופוגרפי במטרים מעל פני הים



קקל - קהילה ויער, גליל מערבי-כרמל  
מיפוי: נגה מזרחי, נגה עיצוב גרפי  
עדכון: ינואר 2014

