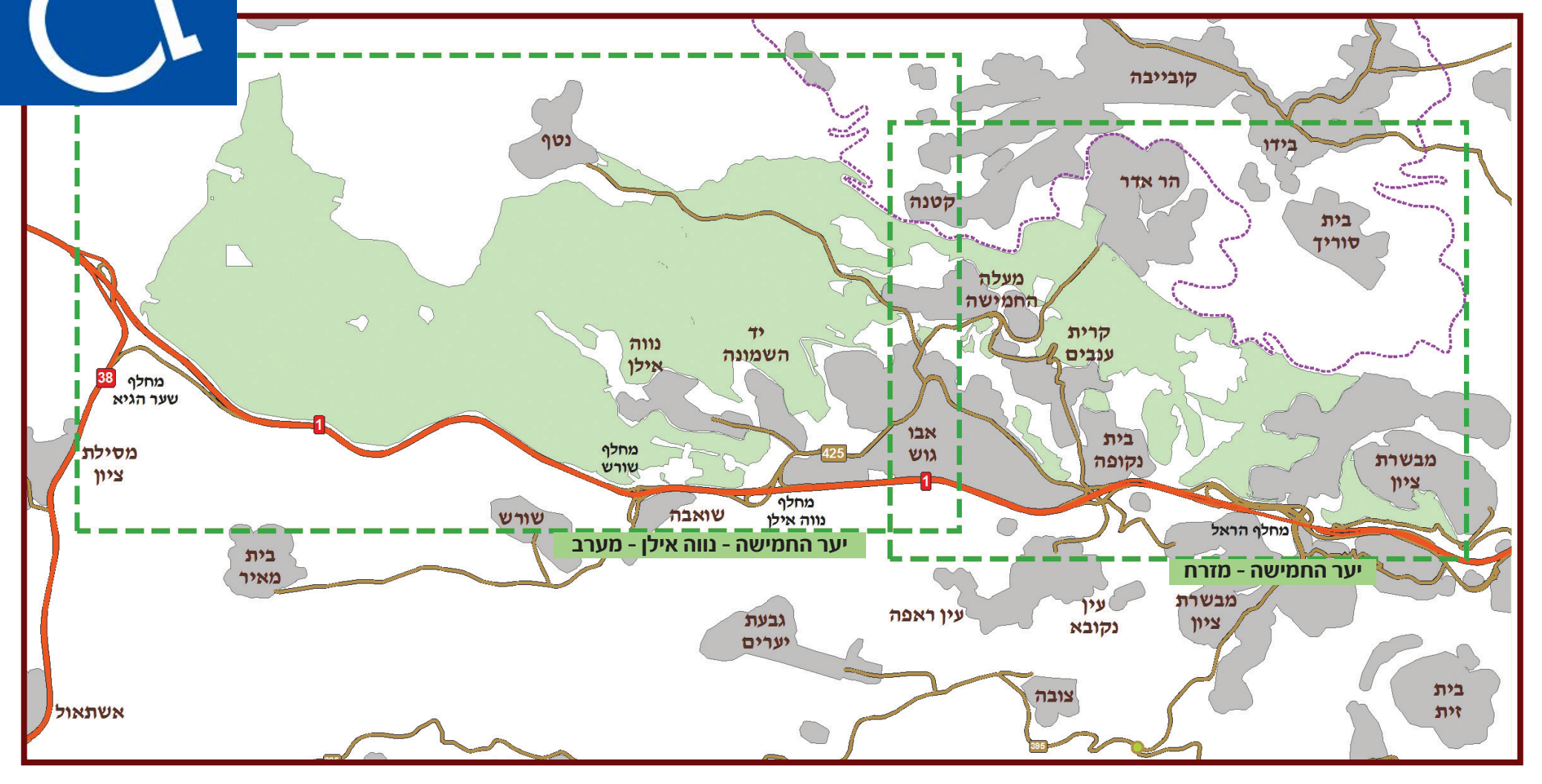
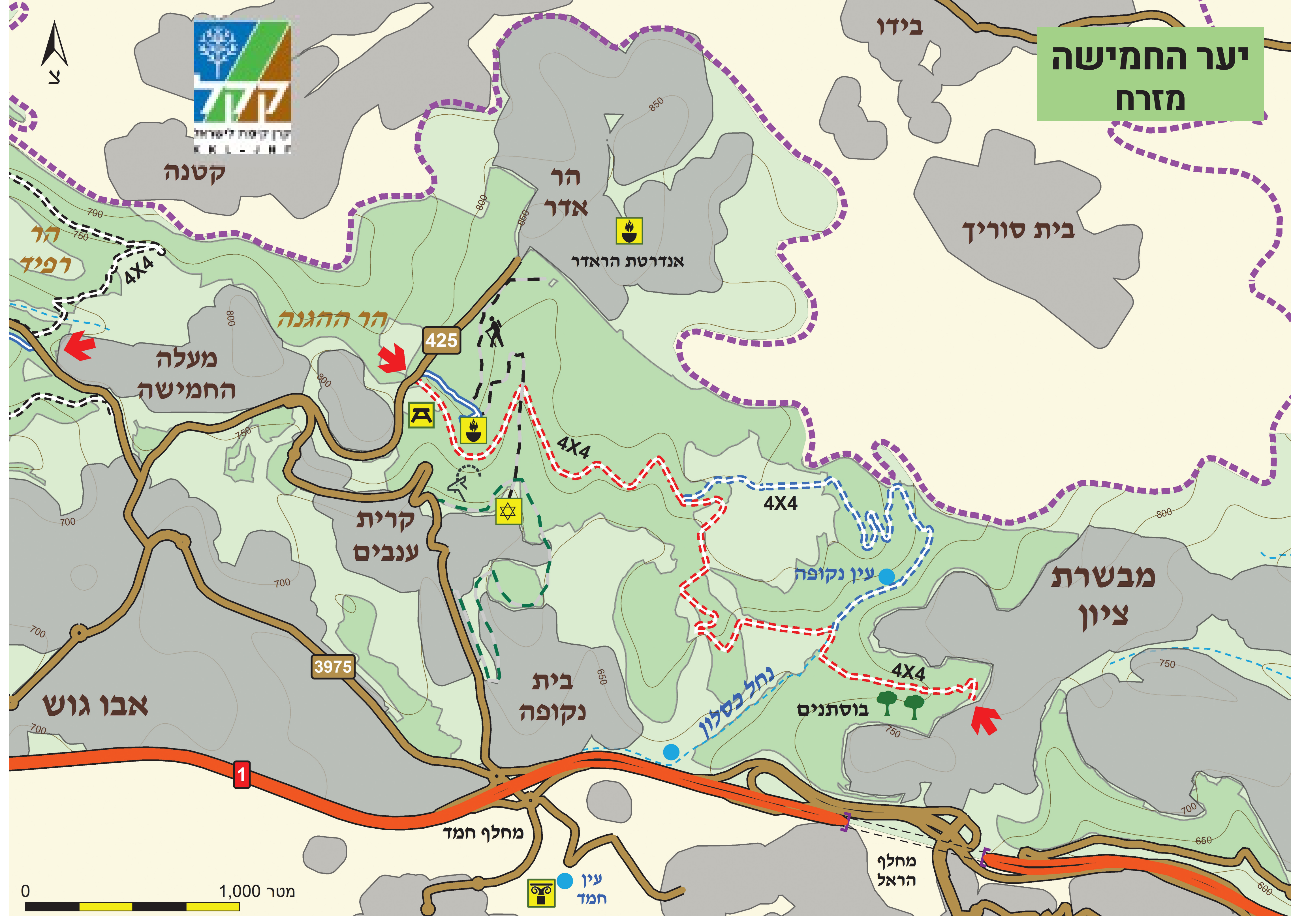


# יער החמישה - נווה אילן

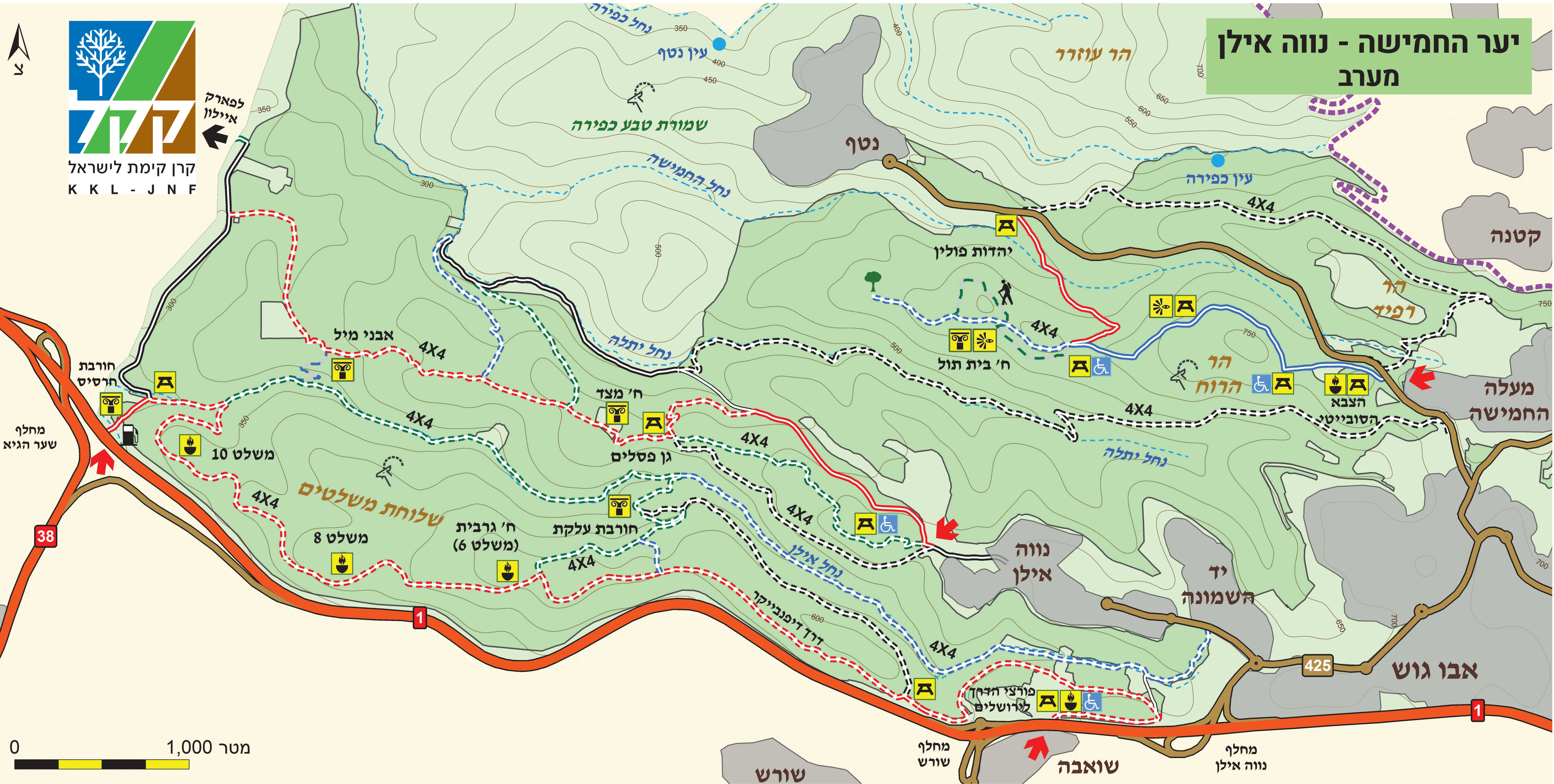


### מקרא

	דרך עפר עבירה לרכב 4x4 (מסומנת לפי הצבע בשטח)		מרכז מידע		עתיקות
	דרך עפר עבירה לכל רכב (מסומנת לפי הצבע בשטח)		חנייה		מערה
	שביל הליכה / רכיבה (מסומן לפי הצבע בשטח)		נגישות נכים		אנדרטה
	כביש ראשי		מחסום לרכב		חניון / פיקניק
	כביש אזורי		כניסה ליער		תצפית
	מסילת רכבת		קווי גובה כל 50 מטר		חניון לילה
	שביל ישראל		שמורת טבע / גן לאומי		שירותים
	סימון של שביל ישראל וצבע נוסף בשטח		נחל		בית חולים
	שטח מחוץ ליער החמישה - נווה אילן (שאינו בניהול קק"ל)		מעיין		ברז מים
	שטח בניהול קק"ל - יער החמישה - נווה אילן (שטח בניהול קק"ל)		שטח בנוי		אתר משחקים
	גדר בטחון		בית קברות		



# יער החמישה מזרח



# יער החמישה - נווה אילן מערב

